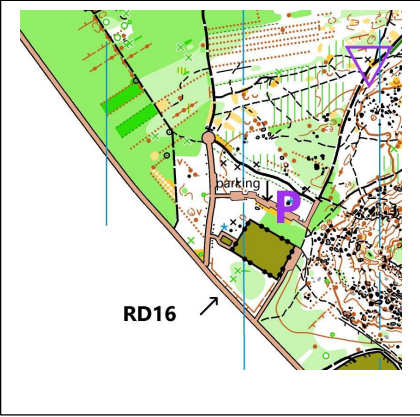
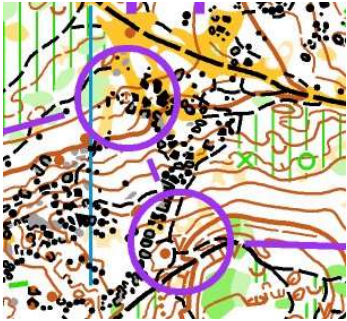
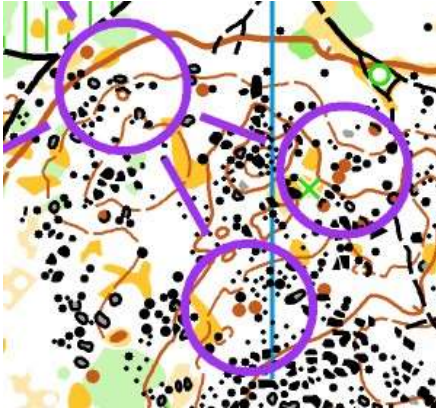


# BL'O CAMP 2024 T4 ITINERAIRES A PARTIR DU RELIEF

INFORMATIONS GENERALES			
Lieu	« 3 Pignons » Noisy sur Ecole	Traceur/ Poseur	Philippe Perse
infos parking	<p><b>Parking</b> : des « 3 PIGNONS » (proche cimetière) à Noisy sur Ecole 77 sur RD 16</p> <p>Coordonnées GPS : 48.373261090191, 2.509547050757315</p> <p>Lien googlemaps : <a href="https://maps.app.goo.gl/tjAgvZTWnDp3vVGV6">https://maps.app.goo.gl/tjAgvZTWnDp3vVGV6</a></p>	Carte	<u>carte 3 pignons sud</u> (extrait)
Point GPS départ	<p><b>Départ</b> : à 500m du parking, sur chemin Jean des Vignes</p> <p>Coordonnées GPS 48.37551231162206, 2.5124175231593373</p>	Extrait carte départ	
Objectifs de la séance	Utiliser le relief pour construire et réaliser vos itinéraires!		
INFORMATIONS TECHNIQUES			
INFOS circuits	<p><b><u>N1 Jaune</u></b> : 4.5km</p> <p>circuit au 1/7500è</p> <p>la carte laisse apparaître les chemins, sentiers et uniquement les éléments liés au relief et la roche. Pour le niveau jaune, le relief sera utile dans les différentes phases de l'itinéraire.</p>	Extrait de cartes	

<p><b>INFOS circuits</b></p>	<p><b><u>N2 Orange/violet</u> : 6.5kms</b></p> <p>La lecture du relief devient indispensable!</p> <p>1<sup>ère</sup> partie du circuit = Suivi d'itinéraire 2.5kms : suivez les pointillés.</p> <p>2<sup>ème</sup> partie du circuit 3.5kms = Parcours classique</p>	<p><b>Extrait de cartes</b></p>	
<p><b>INFOS circuits</b></p>	<p><b><u>N3 Violet long</u> : 6.8kms</b></p> <p>La lecture du relief devient indispensable!</p> <p>1<sup>ère</sup> partie : Suivi d'itinéraire : 2.5km environ et 150m de dénivelé.</p> <p>2<sup>ème</sup> partie : Parcours : 4kms sur carte SANS chemins.</p>	<p><b>Extrait de cartes</b></p>	