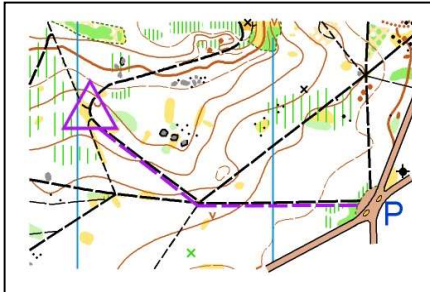

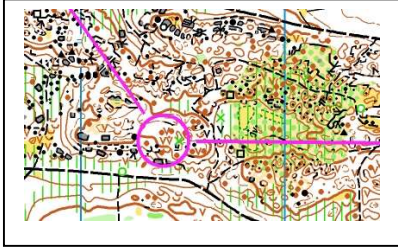


BL'O CAMP 2024 T6 LONG-COURT

INFORMATIONS GENERALES			
Lieu	Le Petit Mont Chauvet près de Fontainebleau	Traceur/ Poseur	José RORA
infos parking	P1 48°22'10.5"N 2°43'11.6"E Places disponibles (env.15)	Carte	Le Petit Mont Chauvet (Maj.2023)
Point GPS départ	De P1 500m https://www.google.fr/maps/dir/48.3695878,2.7198925/48.3706949,2.7139722/@48.3614326,2.7175261,976a,35y,1.19h,44.76t/data=!3m1!1e3!4m2!4m1!3e2?entry=ttu	Extrait carte départ	
Objectifs de la séance	Anticipation des choix d'itinéraires en zones simples et complexes		

INFORMATIONS TECHNIQUES			
INFOS circuits	<p>T6N1 Niveau 1 <i>jaune</i>: échelle 1/10 000è A4 Environ 6km Dénivelé = 90m la carte laisse apparaître tous les éléments cartographiques</p>	Extrait de cartes	Niv 1 Jaune
	<p>T6N2, Niveau 2 <i>orange/ violet</i>: échelle 1/10 000è A3 Environ 9km Dénivelé = 250m la carte laisse apparaître tous les éléments cartographiques sur les choix possibles, le reste des zones de la carte est masqué</p>		
	<p>T6N3, Niveau 3 <i>violet/noir</i>: échelle 1/10 000è A3 Environ 12km Dénivelé = 275m la carte laisse apparaître tous les éléments cartographiques sur les choix possibles, le reste des zones de la carte est masqué</p>		Niv 1 Orange violet
			

T6ALL: tous les postes

carte au complet, au 10000 avec
tous les postes.

*peut être mise dans la poche des
orienteurs un peu moins expérimentés
ou pour tracer des circuits pour les
plus jeunes ou débutants.*

*Possibilité de raccourcir chaque
circuits*

Niv 1 violet noir

