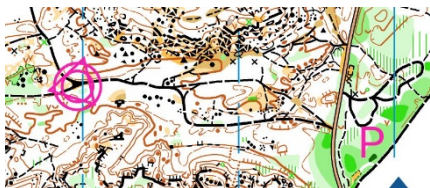



# BL'O CAMP 2026 T1 MULTITECH

INFORMATIONS GENERALES			
Lieu	Au nord du village de Larchant	Traceur/ Poseur	Sandra OLIVIER
infos parking	Parking de l'éléphant, 77760 Larchant <a href="https://maps.app.goo.gl/ezyncJ4ffv5v1tY7">https://maps.app.goo.gl/ezyncJ4ffv5v1tY7</a>	Carte	Rocher du rocher de la justice (poste 37 touristique) Un rocher en forme d'éléphant au sud du poste 44 au pied de la colline
Point GPS départ	<a href="https://maps.app.goo.gl/ezyncJ4ffv5v1tY7">https://maps.app.goo.gl/ezyncJ4ffv5v1tY7</a>	Extrait carte départ	
Objectifs de la séance	Mutlitechnique : <ul style="list-style-type: none"><li>- Travail boussole</li><li>- Couloir/suivi d'itinéraire</li><li>- sans chemins</li><li>- Travail relief</li><li>- multipostes</li></ul>		
INFORMATIONS TECHNIQUES			
INFOS circuits	<b>T1N1, Niveau 1 <i>jaune</i> :</b> échelle 10000è 3900m la grosse colline de 3 à 5 avec des zones blanches. Des cercles avec du blanc de 11 à 12.	Extrait de cartes	<div>Niveau jaune</div> 

**T2N2, Niveau 2 orange/ violet :**

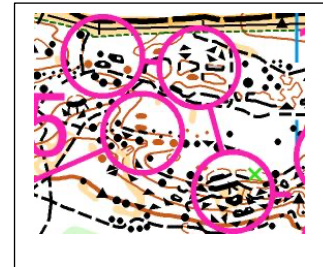
échelle 10000è

5400m Postes 1à 2 sans chemins  
la grosse colline de 3 à 6 avec des  
zones blanches.

un long choix 7-8

un multipostes de 8 à 14

Des cercles avec du blanc de 15 à  
17.



**T1N3, Niveau 3 violet/noir:**

échelle 10000è

7700m Postes 1à 5 sans chemins  
puis un couloir

un diamant de 8 à 13

la grosse colline de 14 à 17 avec des  
zones blanches.

un multipostes de 19 à 25

Des cercles avec du blanc de 26 à  
28.

multipostes

Postes avec du blanc



**T1ALL: tous les postes**

carte au complet, au 10 000è avec  
tous les postes.

*peut être mise dans la poche des  
orienteurs un peu moins expérimentés  
ou pour tracer des circuits pour les plus  
jeunes ou débutants.*

Sans chemin et du blanc

